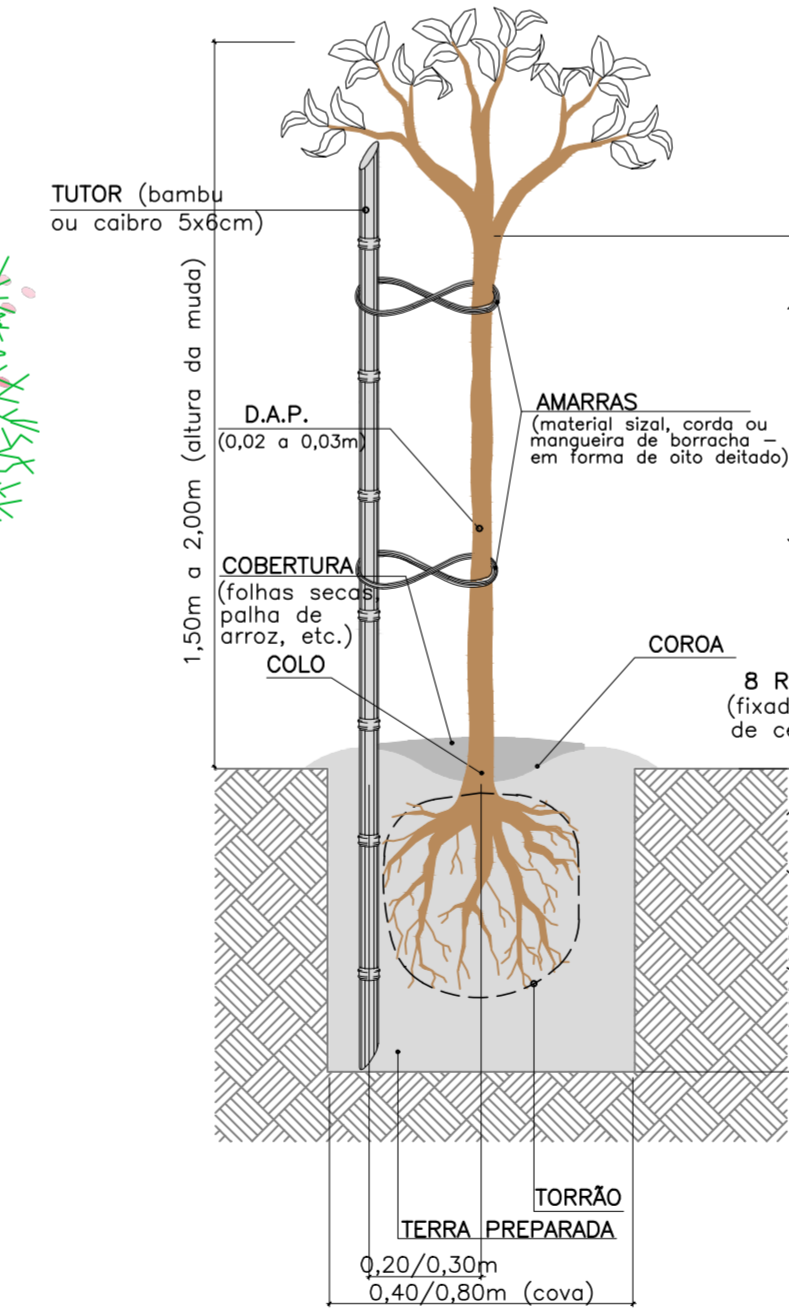


CORTE A-A
ESC.: 1:100

DETALHE ESQUEMA DE PLANTIO (sem escala)



GRADIL DE MADEIRA (sem escala)

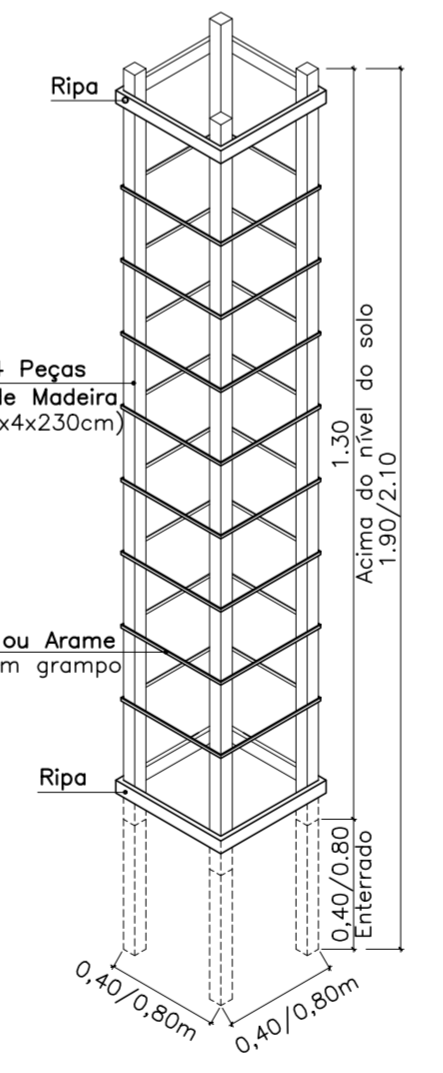
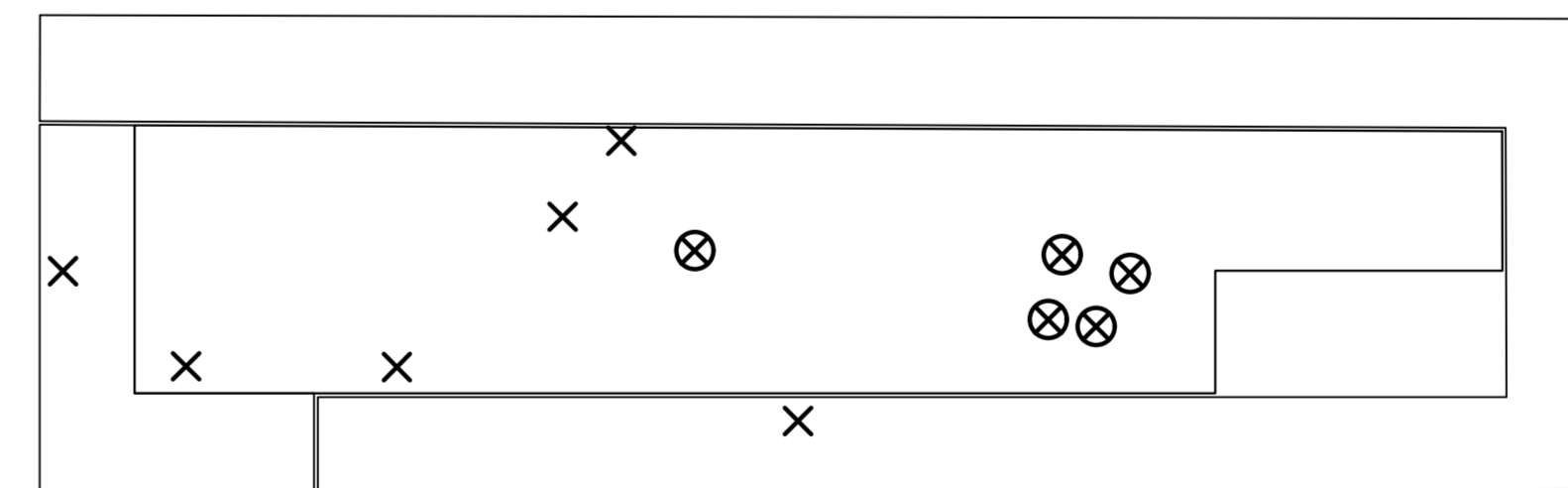


TABELA DE VEGETAÇÃO				
ÁREA VERDE				
CÓD.	NOME POPULAR	NOME CIENTÍFICO	ALTURA DA MUDA	QUANT.
01	PATA DE VACA	Bauhinia blakeana	2,00 m	01 UN.
02	FLOR DE MERENDA	Lagerstroemia indica	1,50 - 2,00 m	04 UN.
03	ACÁSSIA MIMOSA	Acacia podalyraefolia	2,00 m	01 UN.
04	PITANGUEIRA	Eugenia uniflora L.	2,00 m	01 UN.
05	QUARESMEIRA	Tibouchina granulosa	2,00 m	01 UN.



LOCAÇÃO DO DESTOCAMENTO E RETIRADA DE ÁRVORES
ESC.: 1:200

- ⊗ Pontos de remoção de árvores.
- ⊗ Pontos de destocamento.

MEMORIAL DE PLANTIO:

- FORNECIMENTO DE ESPÉCIES VEGETAIS
- A VEGETAÇÃO DEVE SER SÁDIA E ESTAR EM PLENO DESENVOLVIMENTO, NÃO DEVENDO APRESENTAR FORMAS RAQUÍTICAS E PRAGAS.
 - AS MUDAS DEVEM SER PLANTADAS O MAIS RAPIDAMENTE POSSÍVEL. A PERMANÊNCIA DAS MUDAS NO LOCAL DA OBRA NÃO PODERÁ EXCEDER UM PERÍODO SUPERIOR A 48h. 3- TODAS AS MUDAS DEVERÃO SER FORNECIDAS COM EMBALAGENS ONDE O SISTEMA RADICULAR ESTEJA CONSOLIDADO NO SUBSTRATO.
 - A ALTURA MÍNIMA E O DAP DAS ÁRVORES (DIÂMETRO À ALTURA DO PEITO) DEVERÃO, NO MÍNIMO E OBRIGATORIAMENTE, SEREM CONCORDANTES COM O ESPECIFICADO NO PROJETO EXECUTIVO DE PAISAGISMO.
- PREPARO GERAL DO SOLO
 - O TERRENO DEVERÁ SER LIMPO EM SUA TOTALIDADE; DEVENDO SER RETIRADOS OS RESTOS DE CONSTRUÇÃO, LIXO, PEDRAS E RESÍDUOS VEGETAIS.
 - MAPEAR TODAS AS INTERFERÊNCIAS SUBTERRÂNEAS DE INSTALAÇÕES ELÉTRICAS, HIDRÁULICAS, ETC., A FIM DE EVITAR DANIFICAÇÕES DURANTE A EXECUÇÃO DO PLANTIO. 1.3. A CAMADA SUPERFICIAL DAS ÁREAS AJARDINADAS DEVERÁ SER CONSTITUÍDA POR TERRA DE BOA QUALIDADE, COM ESPESURA MÍNIMA DE 0,15m.
 - REVOLVER A TERRA A UMA PROFUNDIDADE MÍNIMA DE 0,25m, E INCORPORAR CALCÁRIO DOLOMITICO NA QUANTIDADE DE 120g/m² OU NA QUANTIDADE DETERMINADA PELA ANÁLISE DO SOLO, PARA ATINGIR ph=6,5 E MATÉRIA ORGÂNICA NA PROPORÇÃO DE 500g/m².
 - AGUARDAR NO MÍNIMO 10 DIAS, ANTES DE INICIAR O PLANTIO, MANTENDO O SOLO ÚMIDO.
 - ANTES DO PLANTIO DEIXAR A TERRA REGULARIZADA EM NÍVEL.
 - PLANTIO DE ÁRVORES
 - A COVA DAS ÁRVORES E PALMEIRAS DEVERÁ TER, QUANDO POSSÍVEL, 0,80 x 0,80 x 0,80m.
 - ADICIONAR ADUBO CONFORME ESPECIFICADO NO MEMORIAL DESCRITIVO DE PROJETO PAISAGÍSTICO; 2.3. COLOCAR A MUDA NA COVA NIVELANDO O COLO COM A PARTE SUPERIOR DA TERRA. 2.4. SEGUIR AS DISTÂNCIAS DAS MUDAS E ESPECIFICAÇÕES DO PROJETO 2.5. AS MUDAS DE ÁRVORES E PALMEIRAS DEVERÃO SER PROTEGIDAS COM A UTILIZAÇÃO DE TUTORES. 2.6. IRRIGAR AS ESPÉCIES PLANTADAS DE ACORDO COM A NECESSIDADE, MANTENDO O SOLO LEVEMENTE ÚMIDO.
 - MANUTENÇÃO GERAL
 - A IRRIGAÇÃO INICIAL DEVE SER ABUNDANTE E DIÁRIA ATÉ O SURTIAMENTO DOS PRIMEIROS BROTO. DEPOIS, A PERIODICIDADE SERÁ VARIÁVEL DE 1 A 4 VEZES POR SEMANA, DE ACORDO COM A TEMPERATURA E E UMIDADE DO AR.
 - LIMPAR PERIÓDICAMENTE TODAS AS ÁREAS, REMOVENDO O LIXO DOS CANTEIROS, ERVAS DANINHAS E PRAGAS.
 - TODAS AS ÁRVORES DEVERÃO SER LIMPAS PERIÓDICAMENTE, VISANDO A REDUÇÃO DO NÚMERO DE GALHOS FINOS OU RAMOS LADRÕES, A FIM DE MINIMIZAR O EXCESSO DE PESO SOBRE A LAJE.
 - QUANDO NECESSÁRIO, REALIZAR COBERTURA NOS GRAMADOS COM MISTURA ESPECIFICADA NO ITEM 4.1. OU ÁREA GROSSA. 3.5. IRRIGAR O GRAMADO ABUNDANTEMENTE APÓS A COBERTURA. NOTA: CASO NÃO ENCONTRE A ESPÉCIE INDICADA NO PROJETO CONSULTAR OS PROJETISTAS PARA ESPECIFICAR A SUBSTITUIÇÃO.

NOTAS:
1- DIMENSÕES EM CENTÍMETROS, SALVO INDICAÇÃO CONTRÁRIA.
2- AS ÁREAS E MEDIDAS FORAM EXTRAÍDAS DOS DESENHOS APRESENTADOS NO AUTOCAD.

PROJETO	RESP.:
R00 04/02/19 EMISSÃO-INICIAL	RESP.:
REVISÃO: DATA : DESCRIÇÃO:	RESP.:

DAC
engenharia

Rua Miguel Vianna, n° 81, Sala 12
Bairro Morro Chic
CEP: 37500-080 - Itajubá / MG
Tel: (35) 3623-5720
www.dacengenharia.com.br

GERÊNCIA DE PROJETOS
ALOISIO CAETANO FERREIRA

COORDENAÇÃO DE PROJETOS
DENIS DE SOUZA SILVA CREA MG 127.216/D

RESPONSÁVEL TÉCNICO
ENG. CIVIL FLÁVIA C. BARBOSA CREA MG 197.842/D

DESENHO
FABIANA YOSHINAGA TONHOLO SILVA
WILLIAM BARADEL LARI

CLIENTE

Prefeitura Municipal de Pouso Alegre

EMPREENDIMENTO
PRAÇA "CIDADE JARDIM"

ENDEREÇO
RUA OTÁVIO N. CASTRO
POUSO ALEGRE - MINAS GERAIS

ASSUNTO
PROJETO EXECUTIVO PAISAGÍSTICO
PLANTA BAIXA, CORTE E DETALHES.

DISCIPLINA
PAISAGISMO

FASE DO PROJETO
EXECUTIVO

FOLHA Nº
ÚNICA

DATA INICIAL 04/02/2019 | ESCALA INDICADA | REVISÃO R00 | ARQUIVO DAC-PMPA-PCJ-PAI-PE-R00-DWG